

M 1:50

Jezernice - Drahotuše,
žel. svršek

TK č.2
D=103mm
přechodnice

TK č.1
D=103mm
přechodnice

Lipník nad Bečvou - Drahotuše,
PHS v km 204,598 - 205,152 vlevo

Lipník nad Bečvou - Drahotuše,
PHS v km 204,402 - 205,351 vpravo


Jezernice - Drahotuše,
žel. spodek




SROVNÁVACÍ ROVINA 254,00 m

výškový systém: Bpv



			ČÍSLO SOUPRAVY:
		PO PŘIPOMÍNKOVÉM ŘÍZENÍ	
REVIZE Č.	DATUM	ZMĚNA	


MORAVIA CONSULT Olomouc a.s.
 LEGIONÁŘSKÁ 1085/8 , 779 00 Olomouc
 tel.: +420 585 570 444
 IDS: kjee9md
 e-mail: moravia@moravia.cz
<http://www.moravia.cz>

OBJEDNATEL	 Správa železnic, státní organizace Stavební správa východ, Nerudova 1, 772 58 Olomouc		
HLAVNÍ INŽENÝR PROJEKTU	ING. LADISLAV DORAZIL		VEDOUcí TÝMU ING. PAVEL KUČERA
ODPOVĚDNÝ PROJ. OBJ., PS	NAVRHL, VYPRACOVAL		KONTROLOVAL
ING. IVO KORKISCH	ING. IVO KORKISCH		ING. KAMIL PUR
KRAJ: OLOMOUCKÝ	POVĚŘENÝ OÚ: HRANICE		OBECE: HRANICE
<p>"Lipník n.B. - Drahotuše, BC"</p> <p>SO 65-16-03 Jezernice - Drahotuše, žel. spodek SO 65-17-03 Jezernice - Drahotuše, žel. svršek</p>		ZAK. ČÍSLO MCO	18 - 047 - 235- XX
		ÚČEL	DSP
		DATUM	06/2020
		FORMÁT	4 x A4
		MĚŘÍTKO	1 : 50
Vzorový příčný řez - km 204,900 00		ČÁST D.2.1.1	POŘ.Č. 4.5

DOKUMENT LZE UŽÍVAT POUZE VE SMYSLU PŘÍSLUŠNÉ SMLOUVY O DÍLO, ŽÁDNÁ JEHO ČÁST NEMŮŽE BÝT DLE ZÁKONA č. 121/2000 Sb. KOPIJOVÁNA NEBO JINAK ROZŠÍŘOVÁNA BEZ SOUHLASU MORAVIA CONSULT Olomouc a.s.